

## КАРТА-ПЛАН ТЕРРИТОРИИ

### Пояснительная записка

#### 1. Сведения о территории выполнения комплексных кадастровых работ:

*Российская Федерация, Ярцевское муниципальное образование Смоленской области, город Ярцево, квартал 67:25:0010405*

(наименование субъекта Российской Федерации, муниципального образования, населенного пункта, уникальные учетные номера кадастровых кварталов, иные сведения, позволяющие определить местоположение территории, на которой выполняются комплексные кадастровые работы, например, наименование садоводческого или огороднического некоммерческого товарищества, гаражного кооператива, элемента планировочной структуры)

#### 2. Основания выполнения комплексных кадастровых работ:

Наименование, дата и номер документа, на основании которого выполняются комплексные кадастровые работы:

*Соглашение о предоставлении из федерального бюджета субсидий, в том числе грантов в форме субсидий, юридическим лицам, индивидуальным предпринимателям, а также физическим лицам № 321-20-2025-002 от 30 января 2025 г., выдан Управление Росреестра по Смоленской области*

3. Дата подготовки карты-плана территории: 2 сентября 2025 г.

#### 4. Сведения о заказчике(ах) комплексных кадастровых работ:

В отношении юридического лица, органа местного самоуправления муниципального района, муниципального округа или городского округа либо уполномоченного исполнительного органа государственной власти субъекта Российской Федерации:

полное или сокращенное (в случае, если имеется) наименование: Управление Росреестра по Смоленской области

основной государственный регистрационный номер: 1046758340507

идентификационный номер налогоплательщика: 6730055050

В отношении физического лица или представителя физических или юридических лиц:

фамилия, имя, отчество (последнее - при наличии): —

страховой номер индивидуального лицевого счета в системе обязательного пенсионного страхования Российской Федерации (СНИЛС): —

Наименование и реквизиты документа, подтверждающие полномочия представителя заказчика(ов) комплексных кадастровых работ:

—

Адрес электронной почты (для направления уведомления о результатах внесения сведений в Единый государственный реестр недвижимости):

—

#### 5. Сведения об исполнителе комплексных кадастровых работ:

Полное или сокращенное (в случае, если имеется) наименование и адрес юридического лица, с которым заключен государственный или муниципальный контракт либо договор подряда на выполнение комплексных кадастровых работ:

Филиал ППК "Роскадастр" по Смоленской области, адрес: 214025, Смоленск г, Полтавская ул, Дом 8

Фамилия, имя. отчество кадастрового инженера (последнее - при наличии):

Аглиуллина Венера Рифгатовна

и основной государственный регистрационный номер кадастрового инженера индивидуального предпринимателя (ОГРНИП):

—

Страховой номер индивидуального лицевого счета в системе обязательного пенсионного страхования Российской Федерации (СНИЛС) кадастрового инженера:

108-200-921-08

Уникальный реестровый номер кадастрового инженера в реестре саморегулируемой организации кадастровых инженеров и дата внесения сведений о физическом лице в такой реестр:

А-1700, 5 июля 2016 г.

Полное или (в случае, если имеется) сокращенное наименование саморегулируемой организации кадастровых инженеров, членом которой является кадастровый инженер:

Ассоциация "Союз кадастровых инженеров"

Контактный телефон:

79872900307, 89053156360

Почтовый адрес и адрес электронной почты, по которым осуществляется связь с кадастровым инженером:

г. Казань, ул. Шуртыгина, д.3, помещение №21 (2 этаж), fvenera17@mail.ru

6. Перечень документов, использованных при подготовке карты-плана территории:

| № п/п | Реквизиты документа  |                    |                         |   |               |
|-------|--|--------------------|-------------------------|---|---------------|
|       | Вид  | Дата               | Номер                   | Наименование  | Иные сведения |
| 1     | 2  | 3                  | 4                       | 5   | 6             |
| 1     | ПРОЧИЕ, выдан: Публично-правовая компания «Роскадастр»   | 6 февраля 2025 г.  | 170-3166/2024-В         | Выписка о пунктах государственной геодезической сети  | —             |
| 2     | Иной документ, выдан: Администрация муниципального образования «Ярцевский район» Смоленской области      | 26 мая 2023 г.     | 0697                    | Правила землепользования и застройки Ярцевского городского поселения Ярцевского района Смоленской области | —             |
| 3     | ПРОЧИЕ   | 5 марта 2025 г.    | 1                       | Газета "Сельская правда Смоленский район"   | —             |
| 4     | Кадастровый план территории, выдан: Филиал публично-правовой компании "Роскадастр" по Смоленской области | 28 августа 2025 г. | КУВИ-001/2025-164473940 | Кадастровый план территории   | —             |

7. Пояснения к карте-плану территории:

Пояснительная записка

Комплексные кадастровые работы были проведены на основании Соглашения о предоставлении из федерального бюджета субсидий, в том числе грантов в форме субсидий, юридическим лицам, индивидуальным предпринимателям, а также физическим лицам №321-20-2025-002 на территории Смоленской области от

30.01.2025г.

Правила землепользования и застройки Ярцевского городского поселения Смоленской области утверждены постановлением Администрации муниципального образования «Ярцевский район» Смоленской области № 0697 от 26.05.2023 г., информация размещена <https://fgistp.economy.gov.ru>.

Согласно Правилам землепользования и застройки минимальные и (или) максимальные размеры в территориальной зоне Ж1 установлены.

Для индивидуального жилищного строительства - 400 -1200 кв.м.

Блокированная жилая застройка - 200 - 600 кв.м.

Ведение садоводства - 400 - 1500 кв.м.

Согласно части 3 статьи 42.8 Закона №221-ФЗ в ходе выполнения ККР о отношении кадастрового квартала 67:25:0010405 при уточнении местоположения границ земельных участков (в том числе в целях исправления реестровой ошибки в описании местоположения границ земельного участка) их площадь не уменьшалась более чем на 10%, увеличивалась не более чем на величину предельного минимального размера земельного участка, установленного ПЗЗ для определенных территориальных зон, не увеличивалась более чем на 10%, если предельный минимальный размер не установлен.

В случае отсутствия сведений о местоположении границ земельных участков в документах предусмотренных ч.10 ст. 22 Федерального закона от 13 июля 2015 года №218-ФЗ "О государственной регистрации недвижимости", содержащих сведения о местоположении границ земельных участков, местоположение границ уточняемых земельных участков определялось с учетом существования границ на местности пятнадцать и более лет, закрепленных с использованием объектов искусственного происхождения, позволяющих определить местоположение границ земельных участков. Данные по границам земельных участков подтверждаются ортофотопланом (аэрофотосъемка масштаб 1:2000) и картографическими материалами (реквизиты сопроводительных писем указаны в перечне использованной документации).

В Акте согласования указываются точки или части границ земельных участков, местоположение которых уточнено и подлежит согласованию согласно части 1 статьи 39 Федерального закона от 24.07.2007г №221-ФЗ. Если земельный участок граничит с землями, находящимися в государственной или муниципальной собственности (не с земельными участками), то согласование местоположения в отношении такой части границы согласно Закону о кадастре не проводится. Разъяснения приведены в Письме Министерства экономического развития РФ от 8 октября 2013 г. № ОГ-Д23-5470 «О подготовке межевого плана и проведении процедуры согласования местоположения границ земельного участка», а также в Письме Росреестра от 17.11.2020 №13-00408/20 «О согласовании местоположения границ земельных участков».

Сведения о кадастровом инженере:

1. Аглиуллина Венера Рифгатовна;

2. СНИЛС 108-200-921 08;

3. Номер регистрации в государственном реестре лиц, осуществляющих кадастровую деятельность: 20818;

4. Контактный телефон: 89053156360;

5. Адрес электронной почты, по которым осуществляется связь с кадастровым инженером: fvenera17@mail.ru;

6. Наименование саморегулируемой организации кадастровых инженеров, членом которой является кадастровый инженер: Ассоциация «Союз кадастровых инженеров», номер в государственном реестре саморегулируемых организаций кадастровых инженеров №001 от 05.07.2016г, реестровый номер А-1700, дата включения кадастрового инженера в реестр членов Ассоциации СКИ 07.11.2017г.;

| Сведения о пунктах геодезической сети и средствах измерений |  |  |   |                      |   |                                     |               |                     |
|---|--|--|---|----------------------|---|-------------------------------------|---------------|---------------------|
| 1. Сведения о пунктах геодезической сети:                   |  |  |   |                      |   |                                     |               |                     |
| №<br>п/п  | Вид геодезической сети   | Название пункта геодезической сети и тип знака | Система координат пункта геодезической сети     | Координаты пункта, м |   | Дата обследования 6 февраля 2024 г. |               |                     |
|   |  |  |   |                      |   | Сведения о состоянии                |               |                     |
|   |  |  |   | X                    | Y   | наружного знака пункта              | центра пункта | марки центра пункта |
| 1   | 2  | 3  | 4   | 5                    | 6   | 7                                   | 8             | 9                   |
| 1   | Геодезическая сеть сгущения. 3   | Городок, сигн., 23.000 м, 1, б/№               | МСК-67, зона 1                                  | 493 153,30           | 1 266 105,17  | Утрачен                             | Не обнаружен  | Не обнаружен        |
| 2   | Геодезическая сеть сгущения. 3   | Попово, сигн., 9.300 м, 1, б/№                 |   | 502 750,57           | 1 263 149,28  |                                     | Сохранился    |                     |
| 3   | Астрономо-геодезическая сеть. 1  | Горки, сигн., 13.000 м, 58 оп, б/№             |   | 480 791,57           | 1 262 469,45  |                                     |               |                     |
| 2. Сведения об использованных средствах измерений:          |  |  |   |                      |   |                                     |               |                     |
| №<br>п/п  | Наименование и обозначение типа средства измерений - прибора (инструмента, аппаратуры) |  | Заводской или серийный номер средства измерений |                      | Реквизиты свидетельства о поверке прибора (инструмента, аппаратуры) и (или) срок действия поверки |                                     |               |                     |
| 1   | 2  |  | 3   |                      | 4   |                                     |               |                     |
| 1   | Аппаратура геодезическая спутниковая PrinCe i30  |  | 3491933   |                      | №С-ГФК/30-08-2024/366349251 от 30.08.2024г.   |                                     |               |                     |
| 2   | Аппаратура геодезическая спутниковая PrinCe i90  |  | 3486225   |                      | №С-ГФК/30-08-2024/366348454 от 30.08.2024г.   |                                     |               |                     |

### Сведения об уточняемых земельных участках

**1. Сведения о характерных точках границ уточняемого земельного участка с кадастровым номером \_\_\_\_\_:**  
 Система координат \_\_\_\_\_ Зона № \_\_\_\_\_

| Обоз-<br>начение<br>харак-<br>терных<br>точек<br>границ | Координаты, м  |   |  |   | Метод определения координат | Формулы, примененные для<br>расчета средней<br>квадратической погрешности<br>определения координат<br>характерных точек границ<br>(Mt), с подставленными в<br>такие формулы значениями и<br>итоговые (вычисленные)<br>значения Mt, м | Описание закрепления<br>точки |
|---|--|---|--|---|-----------------------------|--|-------------------------------|
|   | содержатся в Едином<br>государственном реестре<br>недвижимости |   | определены в результате<br>выполнения комплексных<br>кадастровых работ |   |                             |  |                               |
|   | X  | Y | X  | Y |                             |  |                               |
| 1   | 2  | 3 | 4  | 5 | 6                           | 7  | 8                             |

**2. Сведения о частях границ уточняемого земельного участка с кадастровым номером \_\_\_\_\_:**

| Обозначение части границ |       | Горизонтальное проложение (S), м | Описание прохождения части границ | Сведения о согласовании местоположения границ (согласовано/спорное) |
|--------------------------|-------|----------------------------------|-----------------------------------|---|
| от т.                    | до т. |                                  |                                   |   |
| 1                        | 2     | 3                                | 4                                 | 5   |

**3. Сведения о характеристиках уточняемого земельного участка с кадастровым номером \_\_\_\_\_:**

| № п/п | Наименование характеристики земельного участка   | Значение характеристики |
|-------|--|-------------------------|
| 1     | 2  | 3                       |
| 1.    | Адрес земельного участка   |                         |
| 1.1.  | Сведения о местоположении земельного участка (при отсутствии адреса) в структурированном в соответствии с федеральной информационной адресной системой виде      |                         |
| 1.2.  | Дополнительные сведения о местоположении земельного участка  |                         |
| 2.    | Площадь земельного участка ± величина погрешности определения (вычисления) площади ( $P \pm \Delta P$ ), м <sup>2</sup>  |                         |
| 3.    | Формула, примененная для вычисления предельной погрешности определения площади земельного участка, с подставленными значениями и итоговые (вычисленные) значения |                         |
| 4.    | Площадь земельного участка согласно сведениям Единого государственного реестра недвижимости (Ркад), м <sup>2</sup>   |                         |
| 5.    | Оценка расхождения Р и Ркад ( $P - P_{кад}$ ), м <sup>2</sup>  |                         |

| 1  | 2  | 3 |
|--|--|---|
| 6.   | Предельный минимальный и максимальный размеры земельного участка (Рмин и Рмакс), м <sup>2</sup>  |   |
| 7.   | Вид (виды) разрешенного использования  |   |
| 7.1.   | Дополнительные сведения об использовании земельного участка  |   |
| 8.   | Кадастровый или иной государственный учетный номер (инвентарный) здания, сооружения, объекта незавершенного строительства, расположенного на земельном участке |   |
| 9.   | Сведения о земельных участках (землях общего пользования, территории общего пользования), посредством которых обеспечивается доступ                            |   |
| 10.  | Иные сведения  |   |
| <b>4. Пояснения к сведениям об уточняемом земельном участке с кадастровым номером _____:</b> |  |   |
| 1.   |  |   |

### Сведения об образуемых земельных участках

|   |   |                                  |                                   |  |                            |
|---|---|----------------------------------|-----------------------------------|--|----------------------------|
| <b>1. Сведения о характерных точках границ образуемого земельного участка</b> _____ :<br><div style="text-align: right;">обозначение земельного участка</div> |   |                                  |                                   |  |                            |
| Система координат _____   |   |                                  |                                   | Зона № _____   |                            |
| Обоз-<br>начение<br>харак-<br>терных<br>точек<br>границ   | Координаты, м   |                                  | Метод определения координат       | Формулы, примененные для расчета средней квадратической погрешности определения координат характерных точек границ (Mt), с подставленными в такие формулы значениями и итоговые (вычисленные) значения Mt, м | Описание закрепления точки |
|   | X   | Y                                |                                   |  |                            |
| 1   | 2   | 3                                | 4                                 | 5  | 6                          |
| <b>2. Сведения о частях границ образуемого земельного участка</b> _____ :<br><div style="text-align: right;">обозначение земельного участка</div>             |   |                                  |                                   |  |                            |
| Обозначение части границ  |   | Горизонтальное проложение (S), м | Описание прохождения части границ | Сведения о согласовании местоположения границ (согласовано/спорное)  |                            |
| от т.   | до т.   |                                  |                                   |  |                            |
| 1   | 2   | 3                                | 4                                 | 5  |                            |
| <b>3. Сведения о характеристиках образуемого земельного участка</b> _____ :<br><div style="text-align: right;">обозначение земельного участка</div>           |   |                                  |                                   |  |                            |
| № п/п   | Наименование характеристики земельного участка  |                                  | Значение характеристики           |  |                            |
| 1   | 2   |                                  | 3                                 |  |                            |
| 1.  | Адрес земельного участка  |                                  |                                   |  |                            |
| 1.1.  | Сведения о местоположении земельного участка (при отсутствии адреса) в структурированном в соответствии с федеральной информационной адресной системой виде |                                  |                                   |  |                            |
| 1.2.  | Дополнительные сведения о местоположении земельного участка   |                                  |                                   |  |                            |
| 2.  | Категория земель  |                                  |                                   |  |                            |
| 3.  | Вид (виды) разрешенного использования   |                                  |                                   |  |                            |
| 3.1.  | Дополнительные сведения об использовании земельного участка   |                                  |                                   |  |                            |
| 4.  | Реестровый номер границ территориальной зоны или в случае отсутствия такого реестрового номера ее индивидуальное обозначение (вид, тип, номер, индекс)      |                                  |                                   |  |                            |
| 5.  | Площадь земельного участка ± величина погрешности определения (вычисления) площади ( $P \pm \Delta P$ ), м²   |                                  |                                   |  |                            |

| 1  | 2   | 3 |
|--|---|---|
| 6.   | Формула, примененная для вычисления предельной погрешности определения площади земельного участка, с подставленными значениями и итоговые (вычисленные) значения                                  |   |
| 7.   | Предельный минимальный и максимальный размеры земельного участка (Рмин) и (Рмакс), м²   |   |
| 8.   | Кадастровый или иной государственный учетный номер (инвентарный) объекта недвижимости, расположенного на образуемом земельном участке   |   |
| 9.   | Кадастровые номера исходных земельных участков  |   |
| 9.1.   | Кадастровый номер входящего в состав земельного участка, представляющего собой единое землепользование (номер контура многоконтурного земельного участка), преобразование которого осуществляется |   |
| 9.2.   | Кадастровые номера земельных участков, исключаемых из состава измененного (исходного) земельного участка, представляющего собой единое землепользование   |   |
| 9.3.   | Кадастровый или иной государственный учетный номер (инвентарный) объекта недвижимости, расположенного на измененном земельном участке   |   |
| 10.  | Условный номер земельного участка   |   |
| 11.  | Учетный номер проекта межевания территории  |   |
| 12.  | Дополнительные сведения об образовании земельного участка   |   |
| 13.  | Сведения о земельных участках (землях общего пользования, территории общего пользования), посредством которых обеспечивается доступ   |   |
| 14.  | Иные сведения   |   |
| 4. Пояснения к сведениям об образуемом земельном участке _____ : |   |   |
| _____ обозначение земельного участка                             |   |   |
| 1.   |   |   |



| Сведения об уточняемых земельных участках, необходимые для исправления реестровых ошибок в сведениях о местоположении их границ |  |                                  |  |   |                             |  |                            |          |
|---|--|----------------------------------|--|---|-----------------------------|--|----------------------------|----------|
| 1. Сведения о характерных точках границ уточняемого земельного участка с кадастровым номером                                    |  |                                  |  |   | 67:25:0010405:6             |  |                            | :        |
| Система координат   |  |                                  |  |   | МСК-67, зона 1              |  |                            | Зона № 1 |
| Обозначение характерных точек границ  | Координаты, м  |                                  |  |   | Метод определения координат | Формулы, примененные для расчета средней квадратической погрешности определения координат характерных точек границ (Mt), с подставленными в такие формулы значениями и итоговые (вычисленные) значения Mt, м | Описание закрепления точки |          |
|   | содержатся в Едином государственном реестре недвижимости |                                  | определены в результате выполнения комплексных кадастровых работ |   |                             |  |                            |          |
|   | X  | Y                                | X  | Y   |                             |  |                            |          |
| 1   | 2  | 3                                | 4  | 5   | 6                           | 7  | 8                          |          |
| 6   | 492 700,39   | 1 263 585,95                     | 492 700,39   | 1 263 585,95  | —                           | 0,10   | —                          |          |
| 7   | 492 723,53   | 1 263 611,83                     | 492 723,53   | 1 263 611,83  |                             |  |                            |          |
| 10  | 492 712,03   | 1 263 623,51                     | 492 712,03   | 1 263 623,51  |                             |  |                            |          |
| 9   | 492 688,13   | 1 263 597,05                     | 492 688,13   | 1 263 597,05  |                             |  |                            |          |
| 8   | 492 694,08   | 1 263 591,73                     | 492 694,08   | 1 263 591,73  |                             |  |                            |          |
| 6   | 492 700,39   | 1 263 585,95                     | 492 700,39   | 1 263 585,95  |                             |  |                            |          |
| 2. Сведения о частях границ уточняемого земельного участка с кадастровым номером  |  |                                  |  |   | 67:25:0010405:6             |  |                            | :        |
| Обозначение части границ  |  | Горизонтальное проложение (S), м | Описание прохождения части границ                                | Сведения о согласовании местоположения границ (согласовано/спорное) |                             |  |                            |          |
| от т.   | до т.  |                                  |  |   |                             |  |                            |          |
| 1   | 2  | 3                                | 4  | 5   |                             |  |                            |          |
| 6   | 7  | 34,72                            | —  | согласовано   |                             |  |                            |          |
| 7   | 10   | 16,39                            |  |   |                             |  |                            |          |
| 10  | 9  | 35,66                            |  |   |                             |  |                            |          |
| 9   | 8  | 7,98                             |  |   |                             |  |                            |          |
| 8   | 6  | 8,56                             |  |   |                             |  |                            |          |
| 3. Сведения о характеристиках уточняемого земельного участка с кадастровым номером  |  |                                  |  |   | 67:25:0010405:6             |  |                            | :        |
| № п/п   | Наименование характеристики                              |                                  |  | Значение характеристики   |                             |  |                            |          |
| 1   | 2  |                                  |  | 3   |                             |  |                            |          |

| 1   | 2  | 3   |
|---|--|---|
| 1.  | Адрес земельного участка   | —   |
| 1.1.  | Сведения о местоположении земельного участка (при отсутствии адреса) в структурированном в соответствии с федеральной информационной адресной системой виде      | 215800, Российская Федерация, Смоленская область, Ярцевский р-н, Ярцево г, Коллективный сад "Энтузиаст" тер |
| 1.2.  | Дополнительные сведения о местоположении земельного участка  | —   |
| 2.  | Площадь земельного участка $\pm$ величина погрешности определения (вычисления) площади ( $P \pm \Delta P$ ), м <sup>2</sup>                                      | $578 \pm 8,00$  |
| 3.  | Формула, примененная для вычисления предельной погрешности определения площади земельного участка, с подставленными значениями и итоговые (вычисленные) значения | $3,5*0,10*\sqrt{(578,00)} = 8$  |
| 4.  | Площадь земельного участка согласно сведениям Единого государственного реестра недвижимости (Ркад), м <sup>2</sup>   | 578,00  |
| 5.  | Оценка расхождения Р и Ркад ( $P - P_{кад}$ ), м <sup>2</sup>  | 0   |
| 6.  | Предельный минимальный и максимальный размеры земельного участка ( $P_{мин}$ и $P_{макс}$ ), м <sup>2</sup>  | —<br>—  |
| 7.  | Кадастровый или иной государственный учетный номер (инвентарный) здания, сооружения, объекта незавершенного строительства, расположенного на земельном участке   | —   |
| 8.  | Вид (виды) разрешенного использования  | Для садоводства и огородничества  |
| 8.1.  | Дополнительные сведения об использовании земельного участка  | —   |
| 9.  | Сведения о земельных участках (землях общего пользования, территории общего пользования), посредством которых обеспечивается доступ                              | Земли (земельные участки) общего пользования  |
| 10.   | Иные сведения  | —   |
| <b>4. Пояснения к сведениям об уточняемом земельном участке с кадастровым номером</b> |  | <b>67:25:0010405:6 :</b>  |
| 1.  | —  |   |

|  |   |                                     |  |              |  |  |                               |          |
|--|---|-------------------------------------|--|--------------|--|--|-------------------------------|----------|
| 1. Сведения о характерных точках границ уточняемого земельного участка с кадастровым номером |   |                                     |  |              | 67:25:0010405:11   |  |                               | :        |
| Система координат  |   |                                     |  |              | МСК-67, зона 1   |  |                               | Зона № 1 |
| Обоз-<br>начение<br>харак-<br>терных<br>точек<br>границ                                      | Координаты, м   |                                     |  |              | Метод определения координат  | Формулы, примененные для<br>расчета средней<br>квадратической погрешности<br>определения координат<br>характерных точек границ<br>(Mt), с подставленными в<br>такие формулы значениями и<br>итоговые (вычисленные)<br>значения Mt, м | Описание закрепления<br>точки |          |
|  | содержатся в Едином<br>государственном реестре<br>недвижимости  |                                     | определены в результате<br>выполнения комплексных<br>кадастровых работ |              |  |  |                               |          |
|  | X   | Y                                   | X  | Y            |  |  |                               |          |
| 1  | 2   | 3                                   | 4  | 5            | 6  | 7  | 8                             |          |
| 1  | 492 795,44  | 1 263 601,55                        | 492 795,44   | 1 263 601,55 | —  | 0,10   | Временный межевой знак        |          |
| 2  | 492 783,30  | 1 263 611,61                        | 492 783,30   | 1 263 611,61 |  |  |                               |          |
| 3  | 492 758,06  | 1 263 582,70                        | 492 758,06   | 1 263 582,70 |  |  |                               |          |
| 4  | 492 768,72  | 1 263 573,09                        | 492 768,72   | 1 263 573,09 |  |  |                               |          |
| 1  | 492 795,44  | 1 263 601,55                        | 492 795,44   | 1 263 601,55 |  |  |                               |          |
| 2. Сведения о частях границ уточняемого земельного участка с кадастровым номером             |   |                                     |  |              | 67:25:0010405:11   |  |                               | :        |
| Обозначение части границ   |   | Горизонтальное<br>проложение (S), м | Описание прохождения части границ                                      |              | Сведения о согласовании местоположения границ<br>(согласовано/спорное) |  |                               |          |
| от т.  | до т.   |                                     |  |              |  |  |                               |          |
| 1  | 2   | 3                                   | 4  |              | 5  |  |                               |          |
| 1  | 2   | 15,77                               | —  |              | согласовано  |  |                               |          |
| 2  | 3   | 38,38                               |  |              |  |  |                               |          |
| 3  | 4   | 14,35                               |  |              |  |  |                               |          |
| 4  | 1   | 39,04                               |  |              |  |  |                               |          |
| 3. Сведения о характеристиках уточняемого земельного участка с кадастровым номером           |   |                                     |  |              | 67:25:0010405:11   |  |                               | :        |
| № п/п  | Наименование характеристики   |                                     |  |              | Значение характеристики  |  |                               |          |
| 1  | 2   |                                     |  |              | 3  |  |                               |          |
| 1.   | Адрес земельного участка  |                                     |  |              | —  |  |                               |          |
| 1.1.   | Сведения о местоположении земельного участка (при<br>отсутствии адреса) в структурированном в соответствии с<br>федеральной информационной адресной системой виде |                                     |  |              | Российская Федерация, Смоленская область, Ярцевский р-н, Ярцево г      |  |                               |          |
| 1.2.   | Дополнительные сведения о местоположении земельного<br>участка  |                                     |  |              | —  |  |                               |          |

|  |  |              |  |              |  |  |                            |
|--|--|--------------|--|--------------|--|--|----------------------------|
| 1  | 2  |              |  |              | 3  |  |                            |
| 2.   | Площадь земельного участка ± величина погрешности определения (вычисления) площади (P ± ΔP), м²  |              |  |              | 583 ± 8,00                                   |  |                            |
| 3.   | Формула, примененная для вычисления предельной погрешности определения площади земельного участка, с подставленными значениями и итоговые (вычисленные) значения |              |  |              | 3,5*0,10*√(583,00) = 8                       |  |                            |
| 4.   | Площадь земельного участка согласно сведениям Единого государственного реестра недвижимости (Ркад), м²   |              |  |              | 583,00                                       |  |                            |
| 5.   | Оценка расхождения P и Ркад (P - Ркад), м²   |              |  |              | 0  |  |                            |
| 6.   | Предельный минимальный и максимальный размеры земельного участка (Рмин и Рмакс), м²  |              |  |              | —<br>—                                       |  |                            |
| 7.   | Кадастровый или иной государственный учетный номер (инвентарный) здания, сооружения, объекта незавершенного строительства, расположенного на земельном участке   |              |  |              | —  |  |                            |
| 8.   | Вид (виды) разрешенного использования  |              |  |              | для садоводства и огородничества             |  |                            |
| 8.1.   | Дополнительные сведения об использовании земельного участка  |              |  |              | —  |  |                            |
| 9.   | Сведения о земельных участках (землях общего пользования, территории общего пользования), посредством которых обеспечивается доступ                              |              |  |              | Земли (земельные участки) общего пользования |  |                            |
| 10.  | Иные сведения  |              |  |              | —  |  |                            |
| 4. Пояснения к сведениям об уточняемом земельном участке с кадастровым номером               |  |              |  |              | 67:25:0010405:11 :                           |  |                            |
| 1.   | —  |              |  |              |  |  |                            |
| 1. Сведения о характерных точках границ уточняемого земельного участка с кадастровым номером |  |              |  |              | 67:25:0010405:16 :                           |  |                            |
| Система координат МСК-67, зона 1   |  |              |  |              | Зона № 1                                     |  |                            |
| Обозначение характерных точек границ   | Координаты, м  |              |  |              | Метод определения координат                  | Формулы, примененные для расчета средней квадратической погрешности определения координат характерных точек границ (Mt), с подставленными в такие формулы значениями и итоговые (вычисленные) значения Mt, м | Описание закрепления точки |
|  | содержатся в Едином государственном реестре недвижимости   |              | определены в результате выполнения комплексных кадастровых работ |              |  |  |                            |
|  | X  | Y            | X  | Y            |  |  |                            |
| 1  | 2  | 3            | 4  | 5            | 6  | 7  | 8                          |
| 1  | 492 840,16   | 1 263 519,61 | 492 840,16   | 1 263 519,61 | —  | 0,10   | Временный межевой знак     |

| 1 | 2          | 3            | 4          | 5            | 6 | 7    | 8                      |
|---|------------|--------------|------------|--------------|---|------|------------------------|
| 2 | 492 861,44 | 1 263 541,50 | 492 861,44 | 1 263 541,50 | — | 0,10 | Временный межевой знак |
| 3 | 492 847,81 | 1 263 554,07 | 492 847,81 | 1 263 554,07 |   |      |                        |
| 4 | 492 826,43 | 1 263 532,07 | 492 826,43 | 1 263 532,07 |   |      |                        |
| 4 | 492 826,84 | 1 263 531,66 | 492 826,84 | 1 263 531,66 |   |      |                        |
| 1 | 492 840,16 | 1 263 519,61 | 492 840,16 | 1 263 519,61 |   |      |                        |

**2. Сведения о частях границ уточняемого земельного участка с кадастровым номером** 67:25:0010405:16 :

| Обозначение части границ |       | Горизонтальное проложение (S), м | Описание прохождения части границ | Сведения о согласовании местоположения границ (согласовано/спорное) |
|--------------------------|-------|----------------------------------|-----------------------------------|---|
| от т.                    | до т. |                                  |                                   |   |
| 1                        | 2     | 3                                | 4                                 | 5   |
| 1                        | 2     | 30,53                            | —                                 | согласовано   |
| 2                        | 3     | 18,54                            |                                   |   |
| 3                        | 4     | 30,68                            |                                   |   |
| 4                        | 4     | 0,58                             |                                   |   |
| 4                        | 1     | 17,96                            |                                   |   |

**3. Сведения о характеристиках уточняемого земельного участка с кадастровым номером** 67:25:0010405:16 :

| № п/п | Наименование характеристики  | Значение характеристики   |
|-------|--|---|
| 1     | 2  | 3   |
| 1.    | Адрес земельного участка   | —   |
| 1.1.  | Сведения о местоположении земельного участка (при отсутствии адреса) в структурированном в соответствии с федеральной информационной адресной системой виде      | Российская Федерация, Смоленская область, Ярцевский р-н, Ярцево г |
| 1.2.  | Дополнительные сведения о местоположении земельного участка  | —   |
| 2.    | Площадь земельного участка $\pm$ величина погрешности определения (вычисления) площади ( $P \pm \Delta P$ ), м <sup>2</sup>                                      | $567 \pm 8,00$  |
| 3.    | Формула, примененная для вычисления предельной погрешности определения площади земельного участка, с подставленными значениями и итоговые (вычисленные) значения | $3,5*0,10*\sqrt{(567,00)} = 8$                                    |
| 4.    | Площадь земельного участка согласно сведениям Единого государственного реестра недвижимости (Ркад), м <sup>2</sup>   | 567,00  |
| 5.    | Оценка расхождения Р и Ркад ( $P - P_{кад}$ ), м <sup>2</sup>  | 0   |
| 6.    | Предельный минимальный и максимальный размеры земельного участка ( $P_{мин}$ и $P_{макс}$ ), м <sup>2</sup>  | —<br>—  |

|  |  |                                  |  |              |   |  |                            |
|--|--|----------------------------------|--|--------------|---|--|----------------------------|
| 1  | 2  |                                  |  |              | 3   |  |                            |
| 7.   | Кадастровый или иной государственный учетный номер (инвентарный) здания, сооружения, объекта незавершенного строительства, расположенного на земельном участке |                                  |  |              | —   |  |                            |
| 8.   | Вид (виды) разрешенного использования  |                                  |  |              | Для садоводства и огородничества                                    |  |                            |
| 8.1.   | Дополнительные сведения об использовании земельного участка  |                                  |  |              | —   |  |                            |
| 9.   | Сведения о земельных участках (землях общего пользования, территории общего пользования), посредством которых обеспечивается доступ                            |                                  |  |              | Земли (земельные участки) общего пользования                        |  |                            |
| 10.  | Иные сведения  |                                  |  |              | —   |  |                            |
| 4. Пояснения к сведениям об уточняемом земельном участке с кадастровым номером               |  |                                  |  |              | 67:25:0010405:16  |  |                            |
| 1.   |  |                                  |  |              | —   |  |                            |
| 1. Сведения о характерных точках границ уточняемого земельного участка с кадастровым номером |  |                                  |  |              | 67:25:0010405:17  |  |                            |
| Система координат  |  |                                  |  |              | МСК-67, зона 1  |  |                            |
|  |  |                                  |  |              | Зона № 1  |  |                            |
| Обозначение характерных точек границ   | Координаты, м  |                                  |  |              | Метод определения координат   | Формулы, примененные для расчета средней квадратической погрешности определения координат характерных точек границ (Mt), с подставленными в такие формулы значениями и итоговые (вычисленные) значения Mt, м | Описание закрепления точки |
|  | содержатся в Едином государственном реестре недвижимости   |                                  | определены в результате выполнения комплексных кадастровых работ |              |   |  |                            |
|  | X  | Y                                | X  | Y            |   |  |                            |
| 1  | 2  | 3                                | 4  | 5            | 6   | 7  | 8                          |
| 1  | 492 805,97   | 1 263 511,07                     | 492 805,97   | 1 263 511,07 | —   | 0,10   | —                          |
| 2  | 492 821,19   | 1 263 497,39                     | 492 821,19   | 1 263 497,39 |   |  |                            |
| 5  | 492 841,22   | 1 263 518,65                     | 492 841,22   | 1 263 518,65 |   |  |                            |
| 4  | 492 826,84   | 1 263 531,66                     | 492 826,84   | 1 263 531,66 |   |  |                            |
| 3  | 492 825,19   | 1 263 531,98                     | 492 825,19   | 1 263 531,98 |   |  |                            |
| 1  | 492 805,97   | 1 263 511,07                     | 492 805,97   | 1 263 511,07 |   |  |                            |
| 2. Сведения о частях границ уточняемого земельного участка с кадастровым номером             |  |                                  |  |              | 67:25:0010405:17  |  |                            |
| Обозначение части границ   |  | Горизонтальное проложение (S), м | Описание прохождения части границ                                |              | Сведения о согласовании местоположения границ (согласовано/спорное) |  |                            |
| от т.  | до т.  |                                  |  |              |   |  |                            |
| 1  | 2  | 3                                | 4  |              | 5   |  |                            |
| 1  | 2  | 20,46                            | —  |              | согласовано   |  |                            |

|   |   |       |   |             |
|---|---|-------|---|-------------|
| 1 | 2 | 3     | 4 | 5           |
| 2 | 5 | 29,21 | — | согласовано |
| 5 | 4 | 19,39 |   |             |
| 4 | 3 | 1,68  |   |             |
| 3 | 1 | 28,40 |   |             |

**3. Сведения о характеристиках уточняемого земельного участка с кадастровым номером** 67:25:0010405:17 :

| № п/п | Наименование характеристики  | Значение характеристики   |
|-------|--|---|
| 1     | 2  | 3   |
| 1.    | Адрес земельного участка   | —   |
| 1.1.  | Сведения о местоположении земельного участка (при отсутствии адреса) в структурированном в соответствии с федеральной информационной адресной системой виде      | 215800, Российская Федерация, Смоленская область, Ярцевский р-н, Ярцево г, Коллективный сад "Энтузиаст" тер |
| 1.2.  | Дополнительные сведения о местоположении земельного участка  | —   |
| 2.    | Площадь земельного участка ± величина погрешности определения (вычисления) площади ( $P \pm \Delta P$ ), м²  | $603 \pm 9,00$  |
| 3.    | Формула, примененная для вычисления предельной погрешности определения площади земельного участка, с подставленными значениями и итоговые (вычисленные) значения | $3,5 * 0,10 * \sqrt{(603,00)} = 9$  |
| 4.    | Площадь земельного участка согласно сведениям Единого государственного реестра недвижимости (Ркад), м²   | 603,00  |
| 5.    | Оценка расхождения Р и Ркад ( $P - P_{кад}$ ), м²  | 0   |
| 6.    | Предельный минимальный и максимальный размеры земельного участка (Рмин и Рмакс), м²  | —<br>—  |
| 7.    | Кадастровый или иной государственный учетный номер (инвентарный) здания, сооружения, объекта незавершенного строительства, расположенного на земельном участке   | —   |
| 8.    | Вид (виды) разрешенного использования  | Для садоводства и огородничества  |
| 8.1.  | Дополнительные сведения об использовании земельного участка  | —   |
| 9.    | Сведения о земельных участках (землях общего пользования, территории общего пользования), посредством которых обеспечивается доступ                              | Земли (земельные участки) общего пользования  |
| 10.   | Иные сведения  | —   |

**4. Пояснения к сведениям об уточняемом земельном участке с кадастровым номером** 67:25:0010405:17 :

|    |   |
|----|---|
| 1. | — |
|----|---|

1. Сведения о характерных точках границ уточняемого земельного участка с кадастровым номером67:25:0010405:21:

Система координатМСК-67, зона 1Зона №1

|                                      |  |              |  |              |                             |  |                            |
|--------------------------------------|--|--------------|--|--------------|-----------------------------|--|----------------------------|
| Обозначение характерных точек границ | Координаты, м  |              |  |              | Метод определения координат | Формулы, примененные для расчета средней квадратической погрешности определения координат характерных точек границ (Mt), с подставленными в такие формулы значениями и итоговые (вычисленные) значения Mt, м | Описание закрепления точки |
|                                      | содержатся в Едином государственном реестре недвижимости |              | определены в результате выполнения комплексных кадастровых работ |              |                             |  |                            |
|                                      | X  | Y            | X  | Y            |                             |  |                            |
| 1                                    | 2  | 3            | 4  | 5            | 6                           | 7  | 8                          |
| н 1                                  | 492 818,59   | 1 263 588,08 | 492 818,59   | 1 263 588,08 | —                           | 0,10   | Временный межевой знак     |
| н 2                                  | 492 848,00   | 1 263 614,30 | 492 848,00   | 1 263 614,30 |                             |  |                            |
| н 3                                  | 492 835,93   | 1 263 624,89 | 492 835,93   | 1 263 624,89 |                             |  |                            |
| н 4                                  | 492 808,94   | 1 263 599,63 | 492 808,94   | 1 263 599,63 |                             |  |                            |
| н 1                                  | 492 818,59   | 1 263 588,08 | 492 818,59   | 1 263 588,08 |                             |  |                            |

2. Сведения о частях границ уточняемого земельного участка с кадастровым номером67:25:0010405:21:

|                          |       |                                  |                                   |   |
|--------------------------|-------|----------------------------------|-----------------------------------|---|
| Обозначение части границ |       | Горизонтальное проложение (S), м | Описание прохождения части границ | Сведения о согласовании местоположения границ (согласовано/спорное) |
| от т.                    | до т. |                                  |                                   |   |
| 1                        | 2     | 3                                | 4                                 | 5   |
| н 1                      | н 2   | 39,40                            | —                                 | согласовано   |
| н 2                      | н 3   | 16,06                            |                                   |   |
| н 3                      | н 4   | 36,97                            |                                   |   |
| н 4                      | н 1   | 15,05                            |                                   |   |

3. Сведения о характеристиках уточняемого земельного участка с кадастровым номером67:25:0010405:21:

|       |   |   |
|-------|---|---|
| № п/п | Наименование характеристики   | Значение характеристики   |
| 1     | 2   | 3   |
| 1.    | Адрес земельного участка  | —   |
| 1.1.  | Сведения о местоположении земельного участка (при отсутствии адреса) в структурированном в соответствии с федеральной информационной адресной системой виде | 215800, Российская Федерация, Смоленская область, Ярцевский р-н, Ярцево г, Коллективный сад "Энтузиаст" тер |
| 1.2.  | Дополнительные сведения о местоположении земельного участка   | —   |



|  |  |              |  |              |  |  |                            |
|--|--|--------------|--|--------------|--|--|----------------------------|
| 1  | 2  |              |  |              | 3  |  |                            |
| 2.   | Площадь земельного участка ± величина погрешности определения (вычисления) площади (P ± ΔP), м²  |              |  |              | 592 ± 9,00                                   |  |                            |
| 3.   | Формула, примененная для вычисления предельной погрешности определения площади земельного участка, с подставленными значениями и итоговые (вычисленные) значения |              |  |              | 3,5*0,10*√(592,00) = 9                       |  |                            |
| 4.   | Площадь земельного участка согласно сведениям Единого государственного реестра недвижимости (Ркад), м²   |              |  |              | 592,00                                       |  |                            |
| 5.   | Оценка расхождения P и Ркад (P - Ркад), м²   |              |  |              | 0  |  |                            |
| 6.   | Предельный минимальный и максимальный размеры земельного участка (Рмин и Рмакс), м²  |              |  |              | —<br>—                                       |  |                            |
| 7.   | Кадастровый или иной государственный учетный номер (инвентарный) здания, сооружения, объекта незавершенного строительства, расположенного на земельном участке   |              |  |              | —  |  |                            |
| 8.   | Вид (виды) разрешенного использования  |              |  |              | Для садоводства и огородничества             |  |                            |
| 8.1.   | Дополнительные сведения об использовании земельного участка  |              |  |              | —  |  |                            |
| 9.   | Сведения о земельных участках (землях общего пользования, территории общего пользования), посредством которых обеспечивается доступ                              |              |  |              | Земли (земельные участки) общего пользования |  |                            |
| 10.  | Иные сведения  |              |  |              | —  |  |                            |
| 4. Пояснения к сведениям об уточняемом земельном участке с кадастровым номером               |  |              |  |              | 67:25:0010405:21 :                           |  |                            |
| 1.   |  |              |  |              | —  |  |                            |
| 1. Сведения о характерных точках границ уточняемого земельного участка с кадастровым номером |  |              |  |              | 67:25:0010405:23 :                           |  |                            |
| Система координат  |  |              |  |              | МСК-67, зона 1                               |  |                            |
|  |  |              |  |              | Зона № 1                                     |  |                            |
| Обозначение характерных точек границ   | Координаты, м  |              |  |              | Метод определения координат                  | Формулы, примененные для расчета средней квадратической погрешности определения координат характерных точек границ (Mt), с подставленными в такие формулы значениями и итоговые (вычисленные) значения Mt, м | Описание закрепления точки |
|  | содержатся в Едином государственном реестре недвижимости   |              | определены в результате выполнения комплексных кадастровых работ |              |  |  |                            |
|  | X  | Y            | X  | Y            |  |  |                            |
| 1  | 2  | 3            | 4  | 5            | 6  | 7  | 8                          |
| 1  | 492 872,58   | 1 263 604,02 | 492 872,58   | 1 263 604,02 | —  | 0,10   | Закрепление отсутствует    |

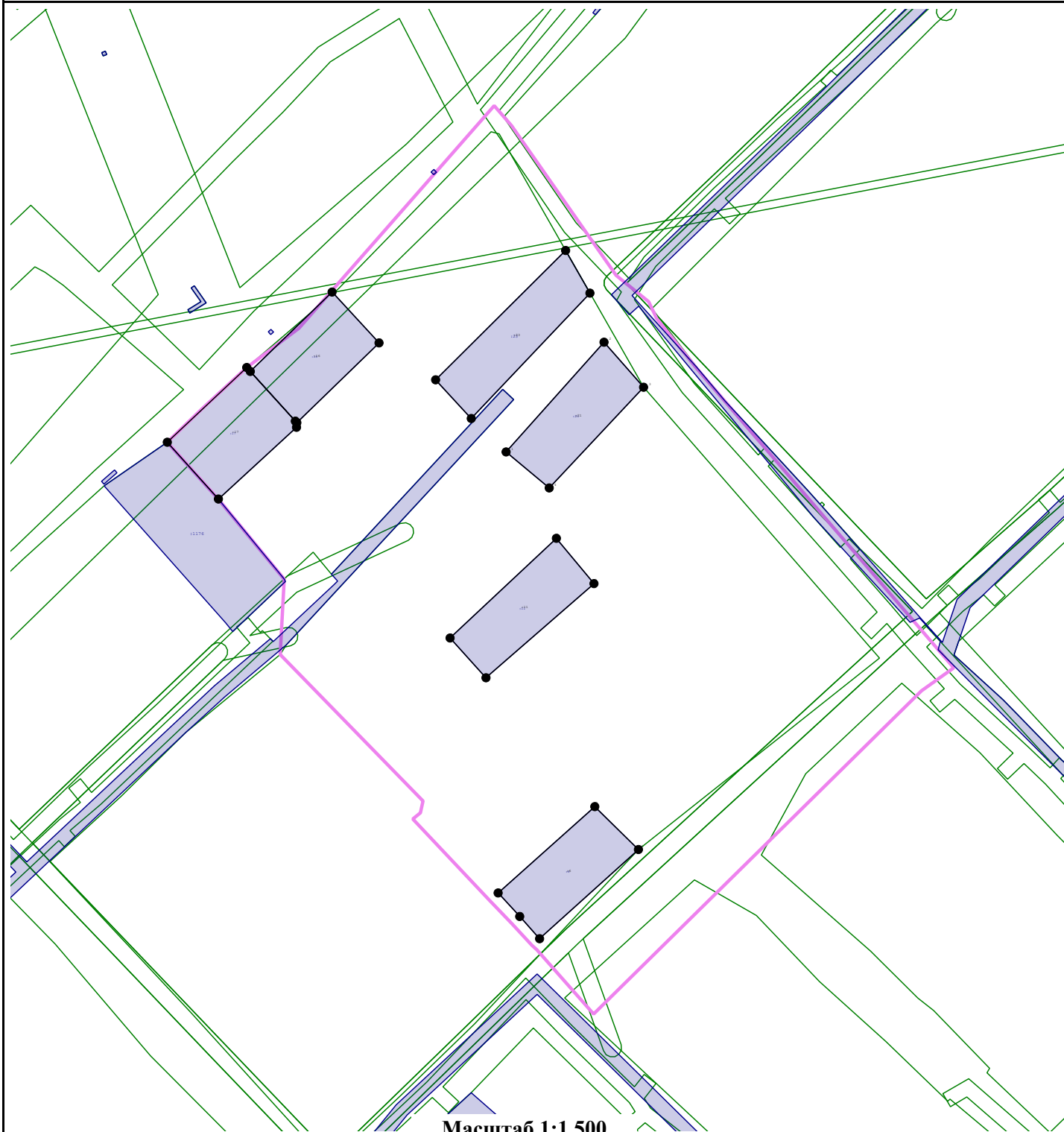
|  |  |                                  |                                   |   |   |                  |                         |
|--|--|----------------------------------|-----------------------------------|---|---|------------------|-------------------------|
| 1  | 2  | 3                                | 4                                 | 5   | 6   | 7                | 8                       |
| 2  | 492 861,15   | 1 263 610,53                     | 492 861,15                        | 1 263 610,53  | —   | 0,10             | Закрепление отсутствует |
| 3  | 492 827,55   | 1 263 578,76                     | 492 827,55                        | 1 263 578,76  |   |                  | Временный межевой знак  |
| 4  | 492 837,92   | 1 263 569,22                     | 492 837,92                        | 1 263 569,22  |   |                  | Закрепление отсутствует |
| 1  | 492 872,58   | 1 263 604,02                     | 492 872,58                        | 1 263 604,02  |   |                  |                         |
| 2. Сведения о частях границ уточняемого земельного участка с кадастровым номером   |  |                                  |                                   |   |   | 67:25:0010405:23 |                         |
| Обозначение части границ   |  | Горизонтальное проложение (S), м | Описание прохождения части границ |   | Сведения о согласовании местоположения границ (согласовано/спорное) |                  |                         |
| от т.  | до т.  |                                  |                                   |   |   |                  |                         |
| 1  | 2  | 3                                | 4                                 |   | 5   |                  |                         |
| 1  | 2  | 13,15                            | —                                 |   | согласовано   |                  |                         |
| 2  | 3  | 46,24                            |                                   |   |   |                  |                         |
| 3  | 4  | 14,09                            |                                   |   |   |                  |                         |
| 4  | 1  | 49,12                            |                                   |   |   |                  |                         |
| 3. Сведения о характеристиках уточняемого земельного участка с кадастровым номером |  |                                  |                                   |   |   | 67:25:0010405:23 |                         |
| № п/п  | Наименование характеристики  |                                  |                                   | Значение характеристики   |   |                  |                         |
| 1  | 2  |                                  |                                   | 3   |   |                  |                         |
| 1.   | Адрес земельного участка   |                                  |                                   | —   |   |                  |                         |
| 1.1.   | Сведения о местоположении земельного участка (при отсутствии адреса) в структурированном в соответствии с федеральной информационной адресной системой виде      |                                  |                                   | 215800, Российская Федерация, Смоленская область, Ярцевский р-н, Ярцево г, Коллективный сад "Энтузиаст" тер |   |                  |                         |
| 1.2.   | Дополнительные сведения о местоположении земельного участка  |                                  |                                   | —   |   |                  |                         |
| 2.   | Площадь земельного участка ± величина погрешности определения (вычисления) площади (Р ± ΔР), м²  |                                  |                                   | 637 ± 9,00  |   |                  |                         |
| 3.   | Формула, примененная для вычисления предельной погрешности определения площади земельного участка, с подставленными значениями и итоговые (вычисленные) значения |                                  |                                   | 3,5*0,10*√(637,00) = 9  |   |                  |                         |
| 4.   | Площадь земельного участка согласно сведениям Единого государственного реестра недвижимости (Ркад), м²   |                                  |                                   | 637,00  |   |                  |                         |
| 5.   | Оценка расхождения Р и Ркад (Р - Ркад), м²   |                                  |                                   | 0   |   |                  |                         |
| 6.   | Предельный минимальный и максимальный размеры земельного участка (Рмин и Рмакс), м²  |                                  |                                   | —<br>—  |   |                  |                         |

| 1   | 2  | 3  |
|---|--|--|
| 7.  | Кадастровый или иной государственный учетный номер (инвентарный) здания, сооружения, объекта незавершенного строительства, расположенного на земельном участке | —  |
| 8.  | Вид (виды) разрешенного использования  | ведение садоводства                          |
| 8.1.  | Дополнительные сведения об использовании земельного участка  | —  |
| 9.  | Сведения о земельных участках (землях общего пользования, территории общего пользования), посредством которых обеспечивается доступ                            | Земли (земельные участки) общего пользования |
| 10.   | Иные сведения  | —  |
| <b>4. Пояснения к сведениям об уточняемом земельном участке с кадастровым номером</b> |  | <b>67:25:0010405:23 :</b>                    |
| 1.  | —  |  |

| Описание местоположения здания, сооружения, объекта незавершенного строительства на земельном участке |   |   |           |  |                         |           |                             |  |
|---|---|---|-----------|--|-------------------------|-----------|-----------------------------|--|
| 1. Сведения о характерных точках контура объекта недвижимости с кадастровым номером _____:            |   |   |           |  |                         |           |                             |  |
| Система координат _____   |   |   |           |  |                         |           | Зона № _____                |  |
| Обоз-<br>начение<br>харак-<br>терных<br>точек<br>границ   | Содержатся в Едином государственном реестре недвижимости  |   |           | Определены в ходе выполнения комплексных кадастровых работ |                         |           | Метод определения координат | Формулы, примененные для расчета средней квадратической погрешности определения координат характерных точек (Mt), м, с подставленными в такие формулы значениями и итоговые (вычисленные) значения Mt, м |
|   | координаты, м   |   | Радиус, м | координаты, м  |                         | Радиус, м |                             |  |
|   | X   | Y | R         | X  | Y                       | R         |                             |  |
| 1   | 2   | 3 | 4         | 5  | 6                       | 7         | 8                           | 9  |
|   |   |   |           |  |                         |           |                             |  |
| 2. Сведения о характеристиках объекта недвижимости с кадастровым номером _____:                       |   |   |           |  |                         |           |                             |  |
| № п/п   | Наименование характеристики   |   |           |  | Значение характеристики |           |                             |  |
| 1   | 2   |   |           |  | 3                       |           |                             |  |
| 1.  | Вид объекта недвижимости  |   |           |  |                         |           |                             |  |
| 2.  | Ранее присвоенный государственный учетный номер (инвентарный) здания, сооружения, объекта незавершенного строительства  |   |           |  |                         |           |                             |  |
| 3.  | Кадастровый номер земельного участка (земельных участков), в границах которого (которых) расположены здание, сооружение, объект незавершенного строительства                                      |   |           |  |                         |           |                             |  |
| 4.  | Уникальный учетный номер кадастрового квартала, в границах которого расположены здание, сооружение, объект незавершенного строительства   |   |           |  |                         |           |                             |  |
| 5.  | Адрес здания, сооружения, объекта незавершенного строительства  |   |           |  |                         |           |                             |  |
| 5.1.  | Сведения о местоположении здания, сооружения, объекта незавершенного строительства (при отсутствии адреса) в структурированном в соответствии с федеральной информационной адресной системой виде |   |           |  |                         |           |                             |  |
| 5.2.  | Дополнительные сведения о местоположении  |   |           |  |                         |           |                             |  |
| 6.  | Иные сведения   |   |           |  |                         |           |                             |  |
| 3. Пояснения к сведениям об объекте недвижимости с кадастровым номером _____:                         |   |   |           |  |                         |           |                             |  |
| 1.  |   |   |           |  |                         |           |                             |  |







|  |  |   |              |   |   |              |                             |  |  |
|--|--|---|--------------|---|---|--------------|-----------------------------|--|--|
| Сведения о зданиях, сооружениях, объектах незавершенного строительства,<br>необходимые для исправления реестровых ошибок в сведениях об описании их местоположения         |  |   |              |   |   |              |                             |  |  |
| 1. Сведения о характерных точках контура _____<br>_____ вид объекта недвижимости (здание, сооружение, объект незавершенного строительства)<br>с кадастровым номером _____: |  |   |              |   |   |              |                             |  |  |
| Система координат _____  |  |   |              |   |   |              | Зона № _____                |  |  |
| Обоз-<br>начение<br>харак-<br>терных<br>точек<br>границ  | Содержатся в Едином<br>государственном реестре<br>недвижимости |   |              | Определены в ходе выполнения<br>комплексных кадастровых работ |   |              | Метод определения координат | Формулы, примененные для расчета<br>средней квадратической<br>погрешности определения координат<br>характерных точек (Mt), м, с<br>подставленными в такие формулы<br>значениями и итоговые<br>(вычисленные) значения Mt, м |  |
|  | координаты, м  |   | Радиус,<br>м | координаты, м   |   | Радиус,<br>м |                             |  |  |
|  | X  | Y | R            | X   | Y | R            |                             |  |  |
| 1  | 2  | 3 | 4            | 5   | 6 | 7            | 8                           | 9  |  |
|  |  |   |              |   |   |              |                             |  |  |
| 2. Иные сведения об объекте недвижимости с кадастровым номером _____:  |  |   |              |   |   |              |                             |  |  |
| 1.   |  |   |              |   |   |              |                             |  |  |
| 3. Пояснения к сведениям об объекте недвижимости с кадастровым номером _____:  |  |   |              |   |   |              |                             |  |  |
| 1.   |  |   |              |   |   |              |                             |  |  |

# Схема границ земельных участков

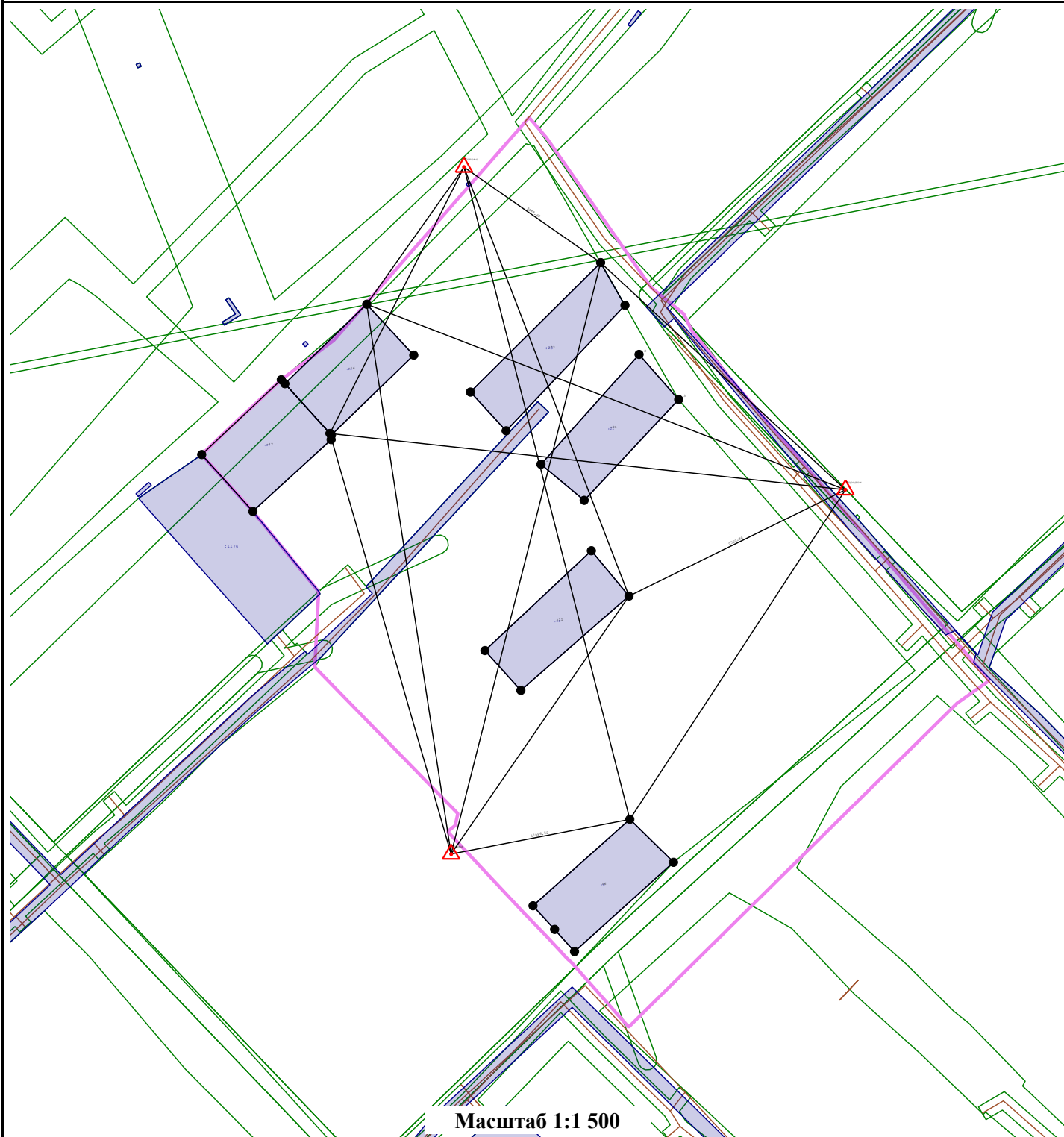


Масштаб 1:1 500

## Условные обозначения:







-  - Существующая часть границы, имеющиеся в ГКН сведения о которой достаточны для определения ее местоположения
-  - Вновь образованная часть границы, сведения о которой достаточны для определения ее местоположения
-  - Пункт государственной геодезической сети
-  - Граница кадастрового квартала
-  - Кадастровый номер земельного участка
-  - Характерная точка границы, сведения о которой позволяют однозначно определить ее положение на местности

## Схема геодезических построений



Масштаб 1:1 500

### Условные обозначения:

-  - Существующая часть границы, имеющиеся в ГКН сведения о которой достаточны для определения ее местоположения
-  - Вновь образованная часть границы, сведения о которой достаточны для определения ее местоположения
-  - Пункт государственной геодезической сети
-  - Граница кадастрового квартала
-  - Кадастровый номер земельного участка
-  - Характерная точка границы, сведения о которой позволяют однозначно определить ее положение на местности